

Документ подписан простой электронной подписью

Информация о владельце:

ФИО: Соловьев Дмитрий Александрович

Должность: ректор ФГБОУ ВО Бавиловский университет

Дата подписания: 25.04.2025 09:08:39

Уникальный программный ключ

528682d78e671e566ab83f631e1ba172f735a12

**МИНИСТЕРСТВО СЕЛЬСКОГО ХОЗЯЙСТВА РОССИЙСКОЙ ФЕДЕРАЦИИ**



**Федеральное государственное бюджетное образовательное учреждение высшего образования**

**«Саратовский государственный аграрный университет имени Н. И. Вавилова»**

**СОГЛАСОВАНО**

Заведующий кафедрой

 /Гарбаев В.А./  
«25» августа 2019 г.

**УТВЕРЖДАЮ**

И.о. декана факультета

 /Шьюрова Н.А./  
«25» августа 2019 г.

**РАБОЧАЯ ПРОГРАММА ДИСЦИПЛИНЫ (МОДУЛЯ)**

Дисциплина

**ОСНОВЫ ОРГАНИЗАЦИИ  
ТЕРРИТОРИИ**

Направление подготовки

**21.03.02 Землеустройство и кадастры**

Направленность (профиль)

**Кадастр недвижимости и  
управление территориями**

Квалификация  
выпускника

**Бакалавр**

Нормативный срок  
обучения

**4 года**

Форма обучения

**Очная**

**Разработчик: доцент, Гафуров Р.Р.**



(подпись)

**Саратов 2019**

## **1. Цель освоения дисциплины**

Целью освоения дисциплины является формирование навыков владения ландшафтно-экологическими методами для конструктивного решения вопросов организации территории в целях рационального использования земельных ресурсов.

## **2. Место дисциплины в структуре ОПОП ВО**

В соответствии с учебным планом по направлению подготовки 21.03.02 Землеустройство и кадастры, направленность (профиль) Кадастр недвижимости и управление территориями, дисциплина «Основы организации территории» относится к обязательной части первого блока.

Для изучения дисциплины «Основы организации территории» необходимы знания, умения и навыки, формируемые предшествующими дисциплинами: «Введение в специальность», «Почвоведение и инженерная геология», «Основы сельскохозяйственного производства».

Дисциплина «Основы организации территории» является базовой для изучения следующих дисциплин: «Картография с основами топографии», «Мониторинг земель», «Мониторинг природных ресурсов», «Комплексная оценка сельскохозяйственного землепользования», «Инженерное обустройство территорий», «Землеустроительное проектирование», «Управление земельными ресурсами и объектами недвижимости», «Государственное регулирование земельных отношений», «Планирование и прогнозирование использования земельных ресурсов», «Зонирование территорий», «Основы научных исследований в управлении территориями».

## **3. Перечень планируемых результатов обучения по дисциплине, соотнесенных с планируемыми результатами освоения ОПОП ВО**

Изучение дисциплины «Основы организации территории» направлено на формирование у обучающихся компетенций, представленных в табл. 1

Таблица 1

№ п/п	Код компетенции	Содержание компетенции (или ее части)	В результате изучения учебной дисциплины обучающиеся должны:		
			знать	уметь	владеть
1	2	3	5	6	7
1	ОПК-2	способность использовать знания о земельных ресурсах для организации их рационального использования и определения мероприятий по снижению антропогенного воздействия на территорию	принципы и методы организации территории агрландшафтов, способы оценки агрландшафтов, определение экологического разнообразия территории	анализировать сложившуюся организацию территории	основами организации территории
2	ПК-2	способностью использовать знания для управления земельными ресурсами, недвижимостью, организации и проведения кадастровых и землеустроительных работ	типичные схемы - модели организации территории агрландшафтов	определять ландшафтные экосистемы для локального решения вопросов борьбы с эрозией почв, улучшения условий для воспроизводства плодородия почв	основами агрландшафтного проектирования

#### 4. Объём, структура и содержание дисциплины

Общая трудоемкость дисциплины составляет 3 зачетные единицы, 108 часа.

Таблица 2

Объем дисциплины

	Количество часов										
	Всего	в т.ч. по семестрам									
		1	2	3	4	5	6	7	8	9	10
Контактная работа – всего, в т.ч.	54,2		54,2								
<i>аудиторная работа:</i>	54		54								
лекции	18		18								
лабораторные	36		36								
практические	х		х								
<i>промежуточная аттестация</i>	0,2		0,2								
<i>контроль</i>	17,8		17,8								
Самостоятельная работа	36		36								
Форма итогового контроля	экз.		экз.								
Курсовой проект (работа)	х		х								

Таблица 3

Структура и содержание дисциплины

№ п/п	Тема занятия. Содержание	Неделя семестра	Контактная работа			Самостоятельная работа Количество часов	Контроль знаний	
			Вид занятия	Форма проведения	Количество часов		Вид	Форма
1	2	3	4	5	6	7	8	9
<i>2 семестр</i>								
1.	<b>Ландшафты и экологические кризисы.</b> Агроландшафты и земледелие. Природа, земледелие, ландшафты. Взаимоотношения человека с природой. Экологические кризисы. Роль учения В.В. Докучаева в развитии ландшафтоведения.	24	Л	В	2	2	ВК ТК	ПО УО
2.	<b>Морфометрическая характеристика рельефа агроландшафта.</b> Выявление и характеристика основных форм рельефа.	24	ЛЗ	Т	2		ТК	ЛР

3.	<b>Морфометрическая характеристика рельефа агроландшафта.</b> Выявление и характеристика балочных и межбалочных водосборов.	25	ЛЗ	ГР	2		ТК	ЛР
4.	<b>Основные ландшафтообразующие компоненты и их роль в агроландшафтах. Функции агроландшафтов.</b> Понятие агроландшафта. Структура агроландшафтов. Функции агроландшафтов.	26	Л	В	2	2	ТК	УО
5.	<b>Гидрографическая сеть.</b>	26	ЛЗ	Т	2		ТК	ЛР
6.	<b>Рсчлененность территории агроландшафта.</b>	27	ЛЗ	Т	2		ТК	ЛР
7.	<b>Экологическая устойчивость агроландшафтов и равновесие в них.</b> О сущности и балансе энергетических и обменных процессов, как основе стабильности агроландшафтов. Экологическая устойчивость агроландшафтов. Экологическое равновесие в агроландшафтах. Факторы вызывающие нарушение экологического равновесия.	28	Л	Т	2	2	ТК	УО
8.	<b>Экологическая оценка агроландшафтов при их организации и устройстве.</b> Определение соотношения угодий.	28	ЛЗ	Т	2		ТК	ЛР
9.	<b>Экологическая оценка агроландшафтов при их организации и устройстве.</b> Определение коэффициентов соотношения площадей угодий с учетом их экологической ценности и всего ландшафта	29	ЛЗ	Т	2		ТК	ЛР
10.	<b>Принципы устройства агроландшафтов.</b> Некоторые основные законы и правила ландшафтной экологии. Принципы устройства агроландшафтов.	30	Л	В	2	2	ТК	УО
11.	<b>Экологическая оценка агроландшафтов при их организации и устройстве.</b> Определение плотности экотонов в агроландшафтах.	30	ЛЗ	ГР	2		ТК	ЛР
12.	<b>Экологическая оценка агроландшафтов при их организации и устройстве.</b> Определение экологического разнообразия территории.	31	ЛЗ	Т	2		ТК	ЛР
13.	<b>Классификация агроландшафтов, соотношение угодий и севообороты.</b> Рельеф местности. Элементы рельефа. Классификация агроландшафтов. Структура земельных угодий. Понятие и способы гетерогенности севооборотов.	32	Л	В	2	2	ТК	УО
14.	<b>Установление водоохранных зон и прибрежных полос рек, озер, водохранилищ и прудов.</b> Размещение на планово-картографическом материале водоохранных зон и прибрежных полос.	32	ЛЗ	Т	2		ТК	ЛР
15.	<b>Установление водоохранных зон и при-</b>	33	ЛЗ	Т	2	4	РК	ПО

	<b>брежных полос рек, озер, водохранилищ и прудов.</b> Размещение на планово-картографическом материале водо-охранных зон и прибрежных полос.						ТК	РГР
16.	<b>Первичные территориальные единицы и экотоны агроландшафта.</b> Виды территориальных единиц и гетерогенность посевов на них. Требования, учитываемые при проектировании ландшафтных полос и рабочих участков. Экологическое разнообразие агроландшафтов. Экотоны, их экологическая роль	34	Л	В	2	2	ТК	УО
17.	<b>Определение типов склонов на плане.</b> Изучение основных классификационных признаков склонов.	34	ЛЗ	Т	2		ТК	ЛР
18.	<b>Определение типов склонов на плане.</b> Графическое отображение склонов по подразделениям классификации.	35	ЛЗ	Т	2		ТК	ЛР
19.	<b>Водоохранные зоны и прибрежные полосы, как элементы агроландшафтов.</b> Водоохранные зоны и их значение. Ширина водоохранных зон и прибрежных полос. Режим использования водоохранных зон и прибрежных полос рек, озер, водохранилищ.	36	Л	В	2	2	ТК	УО
20.	<b>Определение типов склонов на плане.</b> Выделение на планово-картографической основе различных типов склонов.	36	ЛЗ	Т	2		ТК	ЛР
21.	<b>Определение типов склонов на плане.</b> Выделение на планово-картографической основе различных типов склонов.	37	ЛЗ	Т	2		ТК	ЛР
22.	<b>Ландшафтный подход при организации территории.</b> Основные направления в оптимизации ландшафтных систем. Основные ландшафтные принципы сельскохозяйственной организации территории. Размещение сельскохозяйственных угодий и севооборотов. Размещение лесных полос, полевых дорог и устройство территории многолетних насаждений. Организация пастбищ и сенокосов.	38	Л	В	2	2	ТК	УО
23.	<b>Определение типов агроландшафтов на плане.</b> Изучение основных классификационных признаков агроландшафтов.	38	ЛЗ	Т	2		ТК	ЛР
24.	<b>Определение типов агроландшафтов на плане.</b> Выделение на планово-картографической основе различных типов агроландшафтов.	39	ЛЗ	Т	2		ТК	ЛР
25.	<b>Особенности проектирования территориальных и линейных элементов агроландшафтов в условиях сложного рельефа.</b> Экологическая интерпретация элементов устройства территории. Размещение лесных	40	Л	В	2	2	ТК	УО

	полос и кустарниковых кулис на пашне. Залужение ложбин на пахотных землях. Совершенствование устройства полей, расположенных при неполном учете рельефа. Необходимость контурного устройства территории. Устаревшие и современные способы размещения элементов территории.							
26.	<b>Определение типов агроландшафтов на плане.</b> Выделение на планово-картографической основе различных типов агроландшафтов.	40	ЛЗ	Т	2		ТК	ЛР
27.	<b>Определение типов агроландшафтов на плане.</b> Выделение на планово-картографической основе различных типов агроландшафтов.	41	ЛЗ	Т	2	6	РК ТР	ПО РГР
28.	Выходной контроль				0,2	7,8	Вых К	Э
<b>Итого</b>					54,2	36		

**Примечание:**

Условные обозначения:

**Виды аудиторной работы:** Л – лекция, ЛЗ – лабораторное занятие.

**Формы проведения занятий:** В – лекция-визуализация, Т – лекция/занятие, проводимое в традиционной форме, ГР – групповая работа.

**Виды контроля:** ВК – входной контроль, ТК – текущий контроль, РК – рубежный контроль, ТР – творческий рейтинг, ВыхК – выходной контроль.

**Форма контроля:** УО – устный опрос, ПО – письменный опрос ЛР – лабораторная работа, РГР – расчетно-графическая работа; Э – экзамен.

## 5. Образовательные технологии

Организация занятий по дисциплине «Основы организации территории» проводится по видам учебной работы: лекции, лабораторные занятия, текущий контроль.

Реализация компетентного подхода в рамках направления подготовки 21.03.02 Землеустройство и кадастры предусматривает использование в учебном процессе активных и интерактивных форм проведения занятий в сочетании с внеаудиторной работой для формирования и развития профессиональных навыков обучающихся.

Лекционные занятия проводятся в поточной аудитории с применением мультимедийного проектора в виде учебной презентации. Основные моменты лекционных занятий конспектируются. Отдельные темы предлагаются для самостоятельного изучения с составлением конспекта (контролируется).

Целью лабораторных занятий является выработка практических навыков работы с картографическим материалом, палеткой, курвиметром и планиметром.

Для достижения этих целей используются как традиционные формы работы – выполнение лабораторные занятия и подготовка расчетно-графической работы, так и интерактивные методы – групповая работа.

Групповая работа при анализе конкретной ситуации развивает способности

проведения анализа и диагностики проблем. С помощью метода анализа конкретной ситуации у обучающихся развиваются такие квалификационные качества, как умение четко формулировать и высказывать свою позицию, умение коммуницировать, дискутировать, воспринимать и оценивать информацию, поступающую в вербальной форме. Лабораторные занятия проводятся в специальных аудиториях, оборудованных необходимыми наглядными материалами.

Самостоятельная работа охватывает проработку обучающимися отдельных вопросов теоретического курса, выполнение домашних работ, включающих решение задач, анализ конкретных ситуаций и подготовку их презентаций, и т.п.

Самостоятельная работа осуществляется в индивидуальном и групповом формате. Самостоятельная работа выполняется обучающимися на основе учебно-методических материалов дисциплины (приложение 2). Самостоятельно изучаемые вопросы курса включаются в вопросы выходного контроля – экзамена.

## 6. Учебно-методическое и информационное обеспечение дисциплины

### а) основная литература

№ п/п	Наименование, ссылка для электронного доступа или кол-во экземпляров в библиотеке	Автор(ы)	Место издания, издательство, год	Используется при изучении разделов (из п.4, таб.3)
1	2	3	4	5
1.	Ландшафтоведение: учебник <a href="https://e.lanbook.com/book/60035#book_name">https://e.lanbook.com/book/60035#book_name</a>	А.И. Голованов	СПб.: Лань, 2015	1-5
2.	Мониторинг состояния компонентов агроландшафтов : учебное пособие <a href="https://e.lanbook.com/book/137508">https://e.lanbook.com/book/137508</a>	Н. А. Пронько, В. В. Корсак, Р. В. Прокопец.	Саратов, Лань, 2017	1-5
3.	Сохранение и восстановление плодородия почв в агроландшафтах Нижнего Поволжья : учебное пособие <a href="https://e.lanbook.com/book/100784">https://e.lanbook.com/book/100784</a>	Н. В. Перекрестов	Волгоград, Лань, 2016	1-5

### б) дополнительная литература

№ п/п	Наименование, ссылка для электронного доступа или кол-во экземпляров в библиотеке	Автор(ы)	Место издания, издательство, год	Используется при изучении разделов (из п.4, таб.3)
1	2	3	4	5
1.	Ландшафтоведение: учебник <a href="http://www.znaniium.com/bookread.php?book=368456#none">http://www.znaniium.com/bookread.php?book=368456#none</a>	Н.Ф. Ганжара, Б.А. Борисов, Р.Ф. Байбеков.	М: НИЦ ИНФРА-М, 2013	1-5
2.	Наука о земле. Ландшафтоведение : учебное пособие <a href="http://biblioclub.ru/index.php?page=book&amp;id=142970">http://biblioclub.ru/index.php?page=book&amp;id=142970</a>	Ю.М. Галицкова	Самара, СГАСУ, 2011	1-5
3.	Ландшафтоведение: учебное пособие <a href="http://www.iprbookshop.ru/46991.html">http://www.iprbookshop.ru/46991.html</a>	Т.А. Смагина, В.С. Кутилин	Ростов-на-Дону: Издательство Южного федераль-	1-5



			ного университета, 2011	
4.	Землеустройство и управлением землепользованием: учебное пособие <a href="http://znanium.com/bookread2.php?book=447222">http://znanium.com/bookread2.php?book=447222</a>	В.В. Слезко, Е.В. Слезко, Л.В. Слезко	М. : ИНФРА-М, 2017	1-5

в) ресурсы информационно-телекоммуникационной сети «Интернет»:

1. Открытые учебно-методические материалы по дисциплине «Основы организации территории».

г) *информационные справочные системы и профессиональные базы данных*

1. Научная библиотека университета <http://www.sgau.ru/biblioteka/>.

Базы данных содержат сведения обо всех видах литературы, поступающей в фонд библиотеки. Более 1400 полнотекстовых документов (учебники, учебные пособия и т.п.). Доступ – с любого компьютера, подключенного к сети Интернет.

2. Электронная библиотечная система «Лань» <http://e.lanbook.com>.

Электронная библиотека издательства «Лань» – ресурс, включающий в себя как электронные версии книг издательства «Лань», так и коллекции полнотекстовых файлов других российских издательств. После регистрации с компьютера университета – доступ с любого компьютера, подключенного к сети Интернет.

3. «Университетская библиотека ONLINE» <http://www.biblioclub.ru>.

Электронно-библиотечная система, обеспечивающая доступ к книгам, конспектам лекций, энциклопедиям и словарям, учебникам по различным областям научных знаний, материалам по экспресс-подготовке к экзаменам. После регистрации с компьютера университета – доступ с любого компьютера, подключенного к сети Интернет.

4. Научная электронная библиотека eLIBRARY.RU. <http://elibrary.ru>.

Российский информационный портал в области науки, медицины, технологии и образования. На платформе аккумулируются полные тексты и рефераты научных статей и публикаций. Доступ с любого компьютера, подключенного к сети Интернет. Свободная регистрация.

5. Информационная система «Единое окно доступа к образовательным ресурсам». <http://window.edu.ru>.

Информационная система предоставляет свободный доступ к каталогу образовательных Интернет-ресурсов и полнотекстовой электронной учебно-методической библиотеке для общего и профессионального образования. Доступ с любого компьютера, подключенного к сети Интернет.

6. Профессиональная база данных «Техэксперт».

Современные, профессиональные справочные базы данных, содержащие нормативно-правовую, нормативно-техническую документацию и уникальные сервисы.

7. Поисковые интернет-системы Яндекс, Rambler, Google и др.

д) *информационные технологии, используемые при осуществлении образовательного процесса:*

К информационным технологиям, используемым при осуществлении образовательного процесса по дисциплине, относятся:

– персональные компьютеры, посредством которых осуществляется доступ к информационным ресурсам и оформляются результаты самостоятельной работы;

– проекторы и экраны для демонстрации слайдов мультимедийных лекций;

– активное использование средств коммуникаций (электронная почта, тематические сообщества в социальных сетях и т.п.).

*программное обеспечение*

№ п/п	Наименование раздела учебной дисциплины (модуля)	Наименование программы	Тип программы (расчетная, обучающая, контролирующая)
1	2	3	4
1	Все разделы	Пакет Microsoft	Обучающая
1.1	Все разделы	Microsoft Desktop Education All Lng Lic/SA Pack OLV E 1Y Acdmc Ent	Обучающая
1.2	Все разделы	Microsoft SQL CAL All Lng Lic/SA Pack OLV E 1Y Acdmc AP Device CAL	Обучающая
1.3	Все разделы	Microsoft SQL Server Standard All Lng Lic/SA Pack OLV E 1Y Acdmc AP	Обучающая
1.4	Все разделы	Microsoft System Center Standard All Lng Lic/SA Pack OLV 16Lic E 1Y Acdmc AP CoreLic	Обучающая
1.5	Все разделы	Microsoft Windows Server Standard All Lng Lic/SA Pack OLV 16Lic E 1Y Acdmc AP CoreLic	Обучающая
1.6	Все разделы	Microsoft Office 365 Pro Plus Open for Faculty Shared Server All Lng SubsVL OLV E 1Mth Acdmc AP AddOn toOPP	Обучающая
1.7	Все разделы	Microsoft Office 365 Pro Plus Open Students Shared Server All Lng SubsVL OLV NL 1Mth Acdmc Stdnt w/Faculty	Обучающая
1.8	Все разделы	Microsoft Azure Active Directory Basic Open Shared Server All Lng SubsVL OLV E 1Mth Acdmc AP Felty	Обучающая
1.9	Все разделы	Microsoft Azure Active Directory Basic Open Shared Server All Lng SubsVL OLV NL 1Mth Acdmc Stdnt Stdnt	Обучающая
1.10	Все разделы	Microsoft Assessment and Planning (MAP) Toolkit	Обучающая

## 7. Материально-техническое обеспечение дисциплины (модуля)

Для проведения занятий лекционного и семинарского типов, групповых и индивидуальных консультаций, текущего контроля и промежуточной аттестации необходимы аудитории с меловыми или маркерными досками, достаточным количеством посадочных мест и освещенностью. Для использования медиаресурсов необходимы проектор, экран, компьютер или ноутбук, по возможности – частичное затемнение дневного света.

Для проведения занятий лекционного типа имеется аудитория № 535, оснащенная рабочим местом преподавателя, рабочими местами обучающихся, доска

меловая, экран мультимедийный потолочный, проектор, ноутбук, аудио- и видеоматериалы к учебникам

Для выполнения лабораторных работ имеется лаборатория № 533, оснащенная рабочим местом преподавателя, рабочими местами обучающихся, доска меловая, телевизор Samsung BN64-01585B-00, аудио- и видеоматериалы к учебникам, с возможностью подключения к сети «Интернет».

Помещения для самостоятельной работы обучающихся аудитория № 531, оснащены компьютерной техникой с возможностью подключения к сети «Интернет» и обеспечением доступа в электронную информационно-образовательную среду университета.

## **8. Оценочные материалы**

Оценочные материалы, сформированные для проведения текущего контроля успеваемости и промежуточной аттестации обучающихся по дисциплине «Основы организации территории» разработаны на основании следующих документов:

- Федерального закона Российской Федерации от 29.12.2012 N 273-ФЗ «Об образовании в Российской Федерации» (с изменениями и дополнениями);

- приказа Минобрнауки РФ от 05.04.2017 № 301 «Об утверждении Порядка организации и осуществления образовательной деятельности по образовательным программам высшего образования – программам бакалавриата, программам специалитета, программам магистратуры».

Оценочные материалы представлены в приложении 1 к рабочей программе дисциплины и включает в себя:

- перечень компетенций с указанием этапов их формирования в процессе освоения образовательной программы;
- описание показателей и критериев оценивания компетенций на различных этапах их формирования, описание шкал оценивания;
- типовые контрольные задания или иные материалы, необходимые для оценки знаний, умений, навыков и (или) опыта деятельности, характеризующие этапы формирования компетенций в процессе освоения образовательной программы;
- методические материалы, определяющие процедуры оценивания знаний, умений, навыков и (или) опыта деятельности, характеризующих этапы формирования компетенций.

## **9. Учебно-методическое обеспечение самостоятельной работы**

Перечень учебно-методического обеспечения самостоятельной работы представлен в приложении 2 к рабочей программе по дисциплине «Основы организации территории».

### **10. Методические указания для обучающихся по изучению дисциплины «Основы организации территории»**

Методические указания по изучению дисциплины «Основы организации территории» включают в себя:

1. Основы организации территории: краткий курс лекций для обучающихся направления подготовки 21.03.02 Землеустройство и кадастры / сост. В.А. Тарбаев, Р.Р. Гафуров// Саратов: ФГБОУ ВО Саратовский ГАУ, 2019, – 70 с.

2. Основы организации территории: методические указания по выполнению лабораторных работ для обучающихся направления подготовки 21.03.02 Землеустройство и кадастры / Сост.: Тарбаев В.А., Тарасенко П.В., Гафуров Р.Р., Морозов М.И. // ФГБОУ ВО Саратовский ГАУ – Саратов, 2019. – 47 с.

3. Основы организации территории: методические указания по выполнению расчетно-графической работы для обучающихся направления подготовки 21.03.02 Землеустройство и кадастры / Сост.: Тарбаев В.А., Тарасенко П.В., Гафуров Р.Р., Морозов М.И. // ФГБОУ ВО Саратовский ГАУ – Саратов, 2019. – 50 с.

*Рассмотрено и утверждено на заседании кафедры «Землеустройство и кадастры» «27» августа 2019 года (протокол № 1).*

**Лист изменений и дополнений,  
вносимых в рабочую программу дисциплины  
«Основы организации территории»**


Дополнения и изменения, внесенные в рабочую программу дисциплины «Основы организации территории» на 2019/2020 учебный год:

**Сведения об обновлении лицензионного программного обеспечения**

Наименование программы	Примечание
<p>ESETNOD 32</p> <p><b>Реквизиты подтверждающего документа:</b> Право на использование программного продукта ESETNOD32 AntivirusBusinessEditionrenewalfor 2041 user (продление 2041 лицензий на срок 12 месяцев). Лицензиат – ООО «Компьютерный супермаркет», г. Саратов. Контракт № 0025 на приобретение прав на использование средств антивирусной защиты от 11.12.2018 г.</p>	<p>Срок действия контракта истек</p>
<p>KasperskyEndpointSecurity</p> <p><b>Реквизиты подтверждающего документа:</b> Право на использование антивирусного программного обеспечения Kaspersky Endpoint Security для бизнеса - Стандартный (1500-2449) 1 yearEducationalLicence. Лицензиат – ООО «СолярисТехнолоджис», г. Саратов. Контракт № ЕП-113 на оказание услуг по передаче неисключительных (пользовательских) прав на антивирусное программное обеспечение с внесением соответствующих изменений в аттестационную документацию по требованию защиты информации от 11.12.2019 г.</p>	<p>Переход на новое лицензионное программное обеспечение</p>

Актуализированная рабочая программа дисциплины «Основы организации территории» рассмотрена и утверждена на заседании кафедры «Землеустройство и кадастры» «13» декабря 2019 года (протокол № 5).

Заведующий кафедрой

  
\_\_\_\_\_  
(подпись)

В.А. Тарбаев

**Лист изменений и дополнений,  
вносимых в рабочую программу дисциплины  
«Основы организации территории»**

Дополнения и изменения, внесенные в рабочую программу дисциплины «Основы организации территории» на 2020/2021 учебный год:

**6. Учебно-методическое и информационное обеспечение дисциплины**


е) информационные технологии, используемые при осуществлении образовательного процесса:

- программное обеспечение:

№ п/п	Наименование раздела учебной дисциплины (модуля)	Наименование программы	Тип программы	Сведения об обновлении лицензионного программного обеспечения
1		<p>Электронный периодический справочник «Система ГАРАНТ»</p> <p><b>Реквизиты подтверждающего документа:</b>                      Экземпляры текущих версий специальных информационных массивов электронного (СИМ) периодического справочника «Система ГАРАНТ». Исполнитель – ООО «Сервисная Компания «Гарант-Саратов», г. Саратов.                      Договор об оказании информационных услуг № С-3379/223-173 от 01.03.2020 г.</p>	Вспомогательная	<p><i>Вспомогательное программное обеспечение:</i></p> <p><b>Предоставление экземпляров текущих версий специальных информационных массивов электронного периодического справочника «Система ГАРАНТ».</b>                      Исполнитель – ООО «Сервисная Компания «Гарант-Саратов», г. Саратов.                      Договор об оказании информационных услуг № С-3491/223-865 от 21.08.2020 г.                      Срок действия договора: 01 сентября – 31 декабря 2020 года.</p>
2		<p>Справочная Правовая Система КонсультантПлюс</p> <p><b>Реквизиты подтверждающего документа:</b>                      Сопровождение экземпляров систем КонсультантПлюс: СПС Консультант Бюджетные организации смарт-комплект Оптимальный локальный. Исполнитель: ООО «Компания Консультант», г. Саратов                      Договор сопровождения экземпляров систем КОНСУЛЬТАНТ ПЛЮС № 0058-2020/223-174 от 01.03.2020 г.</p>	Вспомогательная	<p><i>Вспомогательное программное обеспечение:</i></p> <p><b>Сопровождение экземпляров систем КонсультантПлюс:</b>                      Справочная Правовая Система КонсультантПлюс                      Исполнитель: ООО «Компания Консультант», г. Саратов</p> <p>Договор сопровождения экземпляров систем КОНСУЛЬТАНТ ПЛЮС № 0058-2020/223-866 от 21.08.2020 г.                      Срок действия договора: 01 сентября – 31 декабря 2020 года.</p>

Актуализированная рабочая программа дисциплины «Основы организации территории» рассмотрена и утверждена на заседании кафедры «Землеустройство и кадастры» « 27 » августа 2020 года (протокол № 1 ).

Заведующий кафедрой

  
(подпись)

В.А. Тарбаев

**Лист изменений и дополнений,  
вносимых в рабочую программу дисциплины  
«Основы организации территории»**

Дополнения и изменения, внесенные в рабочую программу дисциплины «Основы организации территории» на 2019/2020 учебный год:

**6. Учебно-методическое и информационное обеспечение дисциплины**

е) информационные технологии, используемые при осуществлении образовательного процесса:

- программное обеспечение:

№ п/п	Наименование раздела учебной дисциплины (модуля)	Наименование программы	Тип программы	Сведения об обновлении лицензионного программного обеспечения
1		<p>Электронный периодический справочник «Система ГАРАНТ»</p> <p><b>Реквизиты подтверждающего документа:</b> Версия специальных информационных массивов электронного периодического справочника «Система ГАРАНТ». Исполнитель – ООО «Сервисная Компания «Гарант-Саратов», г. Саратов. Договор об оказании информационных услуг № С-3276/223-981 от 01.07.2019 г.</p>	Вспомогательная	<p><i>Вспомогательное программное обеспечение:</i></p> <p><b>Предоставление экземпляров текущих версий специальных информационных массивов электронного периодического справочника «Система ГАРАНТ».</b></p> <p>Исполнитель – ООО «Сервисная Компания «Гарант-Саратов», г. Саратов.</p> <p>Договор об оказании информационных услуг № С-3379/223-173 от 01.03.2020 г.</p>
2		<p>Справочная Правовая Система КонсультантПлюс</p> <p><b>Реквизиты подтверждающего документа:</b> Справочная Правовая Система КонсультантПлюс (СПС Консультант Бюджетные организации локальный). Исполнитель – ООО «Компания Консультант», г. Саратов. Договор сопровождения экземпляров систем КОНСУЛЬТАНТ ПЛЮС № 0058-2019/223-980 от 01.07.2019 г.</p>	Вспомогательная	<p><i>Вспомогательное программное обеспечение:</i></p> <p><b>Сопровождение экземпляров систем КонсультантПлюс:</b> СПС Консультант Бюджетные организации смарт-комплект Оптимальный локальный</p> <p>Исполнитель: ООО «Компания Консультант», г. Саратов</p> <p>Договор сопровождения экземпляров систем КОНСУЛЬТАНТ ПЛЮС № 0058-2020/223-174 от 01.03.2020 г.</p>

Актуализированная рабочая программа дисциплины «Основы организации территории» рассмотрена и утверждена на заседании кафедры «Землеустройство и кадастры» «21» марта 2020 года (протокол № 8).

Заведующий кафедрой



В.А.Гарбаев

**Лист изменений и дополнений,  
вносимых в рабочую программу дисциплины  
«Основы организации территории»**

Дополнения и изменения, внесенные в рабочую программу дисциплины «Основы организации территории» на 2019/2020 учебный год:

**6. Учебно-методическое и информационное обеспечение дисциплины**


е) информационные технологии, используемые при осуществлении образовательного процесса:

- программное обеспечение:

№ п/п	Наименование раздела учебной дисциплины (модуля)	Наименование программы	Тип программы	Сведения об обновлении лицензионного программного обеспечения
1	Все темы дисциплины	Microsoft Desktop Education (Microsoft Access, Microsoft Excel, Microsoft InfoPath, Microsoft OneNote, Microsoft Outlook, Microsoft PowerPoint, Microsoft Publisher, Microsoft SharePoint Workspace, Microsoft Visio Viewer, Microsoft Word)  <b>Реквизиты подтверждающего документа:</b> Право на использование Microsoft Desktop Education All LngLic/SA Pack OLV E 1Y AcdmcEnt. Лицензиат – ООО «Современные технологии», г. Саратов. Контракт № 0024 на передачу неисключительных (пользовательских) прав на программное обеспечение от 11.12.2018 г.	Вспомогательная	<i>Вспомогательное программное обеспечение:</i>  <b>Предоставление неисключительных прав на ПО:</b> DsktpEdu ALNG LicSAPk OLV E1Y AcdmcEnt  <b>Предоставление неисключительных прав на ПО:</b> Microsoft Office 365 Pro Plus OpenStudents Shared Server All LngSubsVL0LV NL 1MthAc-dmcStdnt w/Faculty  Лицензиат – ООО «КОМПАРЕКС», г. Саратов  Контракт № А-032 на передачу неисключительных (пользовательских) прав на программное обеспечение от 23.12.2019 г.

Актуализированная рабочая программа дисциплины «Основы организации территории» рассмотрена и утверждена на заседании кафедры «Землеустройство и кадастры» «23» января 2020 года (протокол № 6).

Заведующий кафедрой

  
\_\_\_\_\_  
(подпись)

В.А. Тарбаев