

Документ подписан простой электронной подписью  
Информация о владельце:  
ФИО: Соловьев Дмитрий Александрович  
Должность: ректор ФГБОУ ВО Вавиловский университет  
Дата подписания: 25.04.2023 11:04:05  
Уникальный программный ключ:  
528682d78e671e56bab07f01f61ba2172f735a12




МИНИСТЕРСТВО СЕЛЬСКОГО ХОЗЯЙСТВА РОССИЙСКОЙ ФЕДЕРАЦИИ

Федеральное государственное бюджетное образовательное учреждение  
высшего образования  
«Саратовский государственный аграрный университет  
имени Н. И. Вавилова»


СОГЛАСОВАНО

Заведующий кафедрой

  
/Гарбасов В.А./  
«28» августа 2019 г.

УТВЕРЖДАЮ


И.о. директора института

  
/Никишапов А.Н./  
«28» августа 2019 г.

РАБОЧАЯ ПРОГРАММА ДИСЦИПЛИНЫ (МОДУЛЯ)

Дисциплина	ГОСУДАРСТВЕННОЕ РЕГУЛИРОВАНИЕ КАДАСТРОВОЙ ДЕЯТЕЛЬНОСТИ
Направление подготовки	21.03.02 Землеустройство и кадастры
Направленность (профиль)	Кадастр недвижимости и управление территориями
Квалификация выпускника	Бакалавр
Нормативный срок обучения	4 года
Форма обучения	Заочная

Разработчик: доцент, Шмидт И.В.

  
(подпись)

Саратов 2019

## **1. Цель освоения дисциплины**

Целью освоения дисциплины является формирование у обучающихся знаний и навыков организации и государственного регулирования кадастровой деятельности.

## **2. Место дисциплины в структуре ОПОП ВО**

В соответствии с учебным планом по направлению подготовки 21.03.02 Землеустройство и кадастры дисциплина «Государственное регулирование кадастровой деятельности» относится к вариативной части Блока 1.

Для изучения данной дисциплины необходимы знания, умения и навыки, формируемые предшествующими дисциплинами, практиками: «Типология объектов недвижимости», «Геодезическое обеспечение кадастровых работ при формировании объектов недвижимости».

Дисциплина «Государственное регулирование кадастровой деятельности» является базовой для изучения следующих дисциплин: «Государственная регистрация объектов недвижимости», «Техническая инвентаризация объектов недвижимости».

## **3. Перечень планируемых результатов обучения по дисциплине, соотнесенных с планируемыми результатами освоения ОПОП ВО**

Дисциплина «Государственное регулирование кадастровой деятельности» направлена на формирование у обучающихся компетенций, представленных в табл. 1.

## Требования к результатам освоения дисциплины

№ п/п	Код компетенции	Содержание компетенции (или ее части)	В результате изучения учебной дисциплины обучающиеся должны:		
			знать	уметь	владеть
1	2	3	4	5	6
1	ОПК-2	способность использовать знания о земельных ресурсах для организации их рационального использования и определения мероприятий по снижению антропогенного воздействия на территорию	методы получения, обработки, анализа, хранения, отображения и передачи кадастровой информации о земельных ресурсах	выполнять топографо-геодезические работы при ведении кадастровой деятельности	навыками использовать знания о земельных ресурсах для организации их рационального использования
2	ПК-3	способность использовать знания нормативной базы и методик разработки проектных решений в землеустройстве и кадастрах	нормативно-правовые основы регулирования кадастровой деятельности	пользоваться нормативно-правовыми документами регулирования кадастровых отношений	навыками использования знания нормативной базы регулирования кадастровых отношений
3	ПК-4	способность осуществлять мероприятия по реализации проектных решений по землеустройству и кадастрам	механизмы регулирования кадастровой деятельности	использовать специализированные прикладные программы, оформлять земельно-кадастровую документацию	методиками разработки проектных решений в регулировании кадастровой деятельности

#### 4. Объем, структура и содержание дисциплины

Общая трудоемкость дисциплины составляет 3 зачетные единицы, 108 часов.

Таблица 2

Объем дисциплины

	Количество часов***				
	Всего	в т.ч. по годам			
		1	2	3	4
Контактная работа – всего, в т.ч.					12,1
<i>аудиторная работа:</i>					
лекции					6
лабораторные					6
практические					-
<i>промежуточная аттестация</i>					0,1
<i>контроль</i>					
Самостоятельная работа					95,9
Форма итогового контроля					Зач.
Курсовой проект (работа)					-

Таблица 3

Структура и содержание дисциплины

№ п/п	Тема занятия Содержание	Неделя семестра	Контактная работа			Самостоятельная работа Количество часов	Контроль знаний	
			Вид занятия	Форма проведения	Количество часов		Вид	Форма
1	2	3	4	5	6	7	8	9
1.	<b>Нормативно-правовая основа регулирования кадастровой деятельности.</b> Кадастровая деятельность. Кадастровый инженер. Основные понятия «кадастровая деятельность», «кадастровый инженер». Формы осуществления кадастровой деятельности	1	Л	В	2	16	ТК	УО
2.	Информационное взаимодействие субъектов кадастровых отношений. Составление договора подряда на выполнение кадастровых работ. Реестр кадастровых инженеров. Уведомление о форме организации кадастровых инженеров	1	ЛЗ	Т	2		ТК	УО
3.	<b>Саморегулируемые организации кадастровых инженеров. Национальное объединение.</b>	4	Л	В	2	16	ТК	УО
4.	Геодезическая и картографическая основа кадастра недвижимости. Формирование межевого плана на земельный участок. Подготовительный этап	4	ЛЗ	Т	2		ТК	УО
5.	<b>Виды кадастровых работ в отношении земельных участков.</b> Согласование местоположения границ земельного участка. Межевой план.	6	Л	В	2	16	ТК	УО

6.	Формирование межевого плана на земельный участок.	6	ЛЗ	Т	2		ТК	УО
7.	<b>Кадастровые работы в отношении здания, помещения, сооружения и объекта незавершенного строительства.</b> Основные понятия и виды объектов капитального строительства. Кадастровые работы в отношении объектов капитального строительства. Технический план.	8	Л	ПК	2	16	ТК	УО
8.	Анализ сведений технического плана. Составление технического плана.	8	ЛЗ	Т	2		ТК	УО
9.	<b>Экономические аспекты кадастровой деятельности. Регулирование кадастровой деятельности</b> и деятельности саморегулируемых организаций кадастровых инженеров, национального объединения. Осуществление государственного надзора.	10	Л	В	2	16	ТК	УО
10.	Анализ сведений акта обследования объекта недвижимости, декларации об объекте недвижимости.	10	ЛЗ	Т	2		ТК	УО
11.	<b>Комплексные кадастровые работы.</b> Порядок проведения комплексных кадастровых работ. Эффективность комплексных кадастровых работ	12	Л	В	2	15,9	ТК	УО
12.	Расчет стоимости кадастровых работ.	12	ЛЗ	Т	2		ТК	УО
	Выходной контроль				0,1		Вых К	3
<b>Итого:</b>					12,1	95,9		

**Примечание:**

Условные обозначения:

**Виды аудиторной работы:** Л – лекция, ЛЗ – лабораторное занятие.

**Формы проведения занятий:** В – лекция-визуализация, Т – лекция/занятие, проводимое в традиционной форме, ПК – лекция пресс-конференция.

**Виды контроля:** ТК – текущий контроль, ВыхК – выходной контроль.

**Форма контроля:** УО – устный опрос, З – зачет.

## 5. Образовательные технологии

Организация занятий по дисциплине «Государственное регулирование кадастровой деятельности» проводится по видам учебной работы: лекции, лабораторные занятия, текущий контроль.

Реализация компетентного подхода в рамках направления подготовки 21.03.02 Землеустройство и кадастры предусматривает использование в учебном процессе активных и интерактивных форм проведения занятий в сочетании с внеаудиторной работой для формирования и развития профессиональных навыков обучающихся.

Лекционные занятия проводятся в поточной аудитории с применением мультимедийного проектора в виде учебной презентации. Основные моменты лекционных занятий конспектируются. Отдельные темы предлагаются для самостоятельного изучения.

Целью лабораторных занятий является выработка практических навыков работы с кадастровой документацией. Для достижения этих целей используются

как традиционные формы работы – выполнение лабораторных работ, так и активные методы обучения – лекции-визуализации, лекция пресс-конференция.

Самостоятельная работа охватывает проработку обучающимися отдельных вопросов теоретического курса, выполнение рефератов.

Самостоятельная работа осуществляется в индивидуальном формате. Самостоятельная работа выполняется обучающимися на основе учебно-методических материалов дисциплины (приложение 2). Самостоятельно изучаемые вопросы курса включаются в экзаменационные вопросы.

## 6. Учебно-методическое и информационное обеспечение дисциплины

### а) основная литература (библиотека СГАУ)

№ п/п	Наименование, ссылка для электронного доступа или кол-во экземпляров в библиотеке	Автор(ы)	Место издания, издательство, год	Используется при изучении разделов (из п. 4, таб. 3)
1.	Правовое обеспечение землеустройства и <a href="http://www.iprbookshop.ru/83716.html">http://www.iprbookshop.ru/83716.html</a>	Любчик Г.П.	Тюмень: Тюменский индустриальный университет, 2017	1-12
2.	Геодезическое обеспечение кадастровой деятельности <a href="http://www.iprbookshop.ru/83688.html">http://www.iprbookshop.ru/83688.html</a>	Новиков Ю.А., Щукина В.Н., Голякова Ю.Е.	Тюмень: Тюменский индустриальный университет, 2018.	1-12
3.	Кадастровая деятельность: учебник <a href="https://znanium.com/catalog/product/767948">https://znanium.com/catalog/product/767948</a>	А.А. Варламов, С.А. Гальченко, Е.И. Аврунев	Москва : ФОРУМ : ИНФРА-М, 2017	1-12

### б) дополнительная литература

№ п/п	Наименование, ссылка для электронного доступа или кол-во экземпляров в библиотеке	Автор(ы)	Место издания, издательство, год	Используется при изучении разделов (из п. 4, таб. 3)
1.	Определение площадей объектов недвижимости : учебное пособие <a href="https://e.lanbook.com/book/119179">https://e.lanbook.com/book/119179</a>	В. Н. Баландин, М. Я. Брынь, В. А. Коугия	Санкт-Петербург : Лань, 2019.	1-12
2.	Геодезия : учебное пособие <a href="https://e.lanbook.com/book/138590">https://e.lanbook.com/book/138590</a>	Кочетова, Э. Ф.	Нижний Новгород : НГСХА, 2019	1-12
3.	Программное обеспечение геодезии, фотограмметрии, кадастра, инженерных изысканий <a href="http://www.iprbookshop.ru/78231.html">http://www.iprbookshop.ru/78231.html</a>	Браверман Б.А.	Москва: Инфра-Инженерия, 2018	1-12
4.	Современное содержание земельного кадастра <a href="http://www.iprbookshop.ru/35821.html">http://www.iprbookshop.ru/35821.html</a>	Сулин М.А., Павлова В.А., Шишов Д.А.	Санкт-Петербург: Проспект Науки, 2017	1-12
5.	Планирование и организация землеустроительной и кадастровой деятельности <a href="http://www.iprbookshop.ru/85702.html">http://www.iprbookshop.ru/85702.html</a>	Буров М.П.	Москва: Дашков и К, 2018	1-12

6.	Комментарий к Федеральному закону от 24 июля 2007 г. № 221-ФЗ «О кадастровой деятельности» <a href="http://www.iprbookshop.ru/80358.html">http://www.iprbookshop.ru/80358.html</a>	Н.А. Агешкина [и др.]	Саратов: Ай Пи Эр Медиа, 2019.	1-12
----	---------------------------------------------------------------------------------------------------------------------------------------------------------------------------------------	-----------------------	--------------------------------	------

### в) ресурсы информационно-телекоммуникационной сети «Интернет»

Для освоения дисциплины рекомендуются следующие сайты информационно-телекоммуникационной сети «Интернет»:

1. Публичная кадастровая карта: <https://pkk.rosreestr.ru/>.

### г) периодические издания

1. Землеустройство, кадастр и мониторинг земель: информ.-аналит. журн. / Издательский Дом "ПАНОРАМА".

### д) базы данных и поисковые системы

1. базы данных, информационно-справочные и поисковые системы Rambler, Yandex, Google;
2. Официальный сайт Росреестра: [www.rosreestr.ru](http://www.rosreestr.ru)., свободный.
3. Электронная библиотека СГАУ: <http://read.sgau.ru/biblioteka/16165-resursy/ssylki-na-agroresursy-v-seti-internet>.
4. Информационно-справочная система ГАРАНТ: <https://www.garant.ru/>.
5. Информационно-справочная система КонсультантПлюс <http://www.consultant.ru/>.

### е) информационные технологии, используемые при осуществлении образовательного процесса

К информационным технологиям, используемым при осуществлении образовательного процесса по дисциплине, относятся:

- персональные компьютеры, посредством которых осуществляется доступ к информационным ресурсам и оформляются результаты самостоятельной работы;
- проекторы и экраны для демонстрации слайдов мультимедийных лекций;
- активное использование средств коммуникаций (электронная почта, тематические сообщества в социальных сетях и т.п.).

### программное обеспечение:

№ п/п	Наименование раздела учебной дисциплины (модуля)	Наименование программы	Тип программы
1.	Все темы дисциплины	Право на использование Microsoft Office 365 Pro Plus Open Students Shared Server All Lng Subs VL OLV NL IMth Acdmc Stdnt w/Faculty. Лицензиат – ООО «КОМПАРЕКС», г. Саратов. Контракт № А-032 на передачу неисключительных (пользовательских) прав на программное обеспечение от 23.12.2019	Вспомогательная
2.	Все темы	Право на использование антивирусного программного	Вспомогатель

	дисциплины	обеспечения Kaspersky Endpoint Security для бизнеса - Стандартный (1500-2449) 1 year Educational Licence. Лицензиат – ООО «Солярис Технолоджис», г. Саратов. Контракт № ЕП-113 на оказание услуг по передаче неисключительных (пользовательских) прав на антивирусное программное обеспечение с внесением соответствующих изменений в аттестационную документацию по требованию защиты информации от 11.12.2019 г.	ная
3.	Все темы дисциплины	Версия специальных информационных массивов электронного периодического справочника «Система ГАРАНТ». Исполнитель – ООО «Сервисная Компания «Гарант-Саратов», г. Саратов. Договор об оказании информационных услуг № С-3379/223-173 от 01.03.2020 г.	Вспомогательная
4.	Все темы дисциплины	Справочная Правовая Система КонсультантПлюс (СПС Консультант Бюджетные организации смарт-комплект Оптимальный локальный). Исполнитель – ООО «Компания Консультант», г. Саратов. Договор сопровождения экземпляров систем КОНСУЛЬТАНТ ПЛЮС № 0058-2020/223-174 от 01.03.2020 г.	Вспомогательная
5.	Все темы дисциплины	Специализированное ПО: «Полигон Про: Максимум» (обработка кадастровой информации, учебный комплект, на 30 мест). Лицензиат - Программный центр «Помощь образованию» – Полигон (ИП Батищев П.С.). Сублицензионный договор № 132001 о предоставлении неисключительных пользовательских прав на использование программ для ЭВМ от 24 апреля 2018 г. (бессрочно)	Вспомогательная

## 7. Материально-техническое обеспечение дисциплины (модуля)

Для проведения занятий лекционного и семинарского типов, групповых и индивидуальных консультаций, текущего контроля и промежуточной аттестации необходимы аудитории с меловыми или маркерными досками, достаточным количеством посадочных мест и освещенностью. Для использования медиаресурсов необходимы проектор, экран, компьютер или ноутбук, по возможности – частичное затемнение дневного света.

Для проведения лекционных занятий по дисциплине кафедры «Землеустройство и кадастры» имеются аудитории №№ 1008.

Для проведения практических занятий и контроля самостоятельной работы по дисциплине кафедры «Землеустройство и кадастры» имеются аудитории №№ 530, 531, 249.

Помещения для самостоятельной работы обучающихся (аудитория №№530, читальные залы библиотеки) оснащены компьютерной техникой с возможностью подключения к сети «Интернет» и обеспечением доступа в электронную информационно-образовательную среду университета.



## **8. Оценочные материалы**

Оценочные материалы, сформированные для проведения текущего контроля успеваемости и промежуточной аттестации обучающихся по дисциплине «Государственное регулирование кадастровой деятельности» разработан на основании следующих документов:

- Федерального закона Российской Федерации от 29.12.2012 № 273-ФЗ «Об образовании в Российской Федерации» (с изменениями и дополнениями);

- приказа Минобрнауки РФ от 05.04.2017 № 301 «Об утверждении Порядка организации и осуществления образовательной деятельности по образовательным программам высшего образования – программам бакалавриата, программам специалитета, программам магистратуры»;

Оценочные материалы представлены в приложении 1 к рабочей программе дисциплины и включает в себя:

- Федерального закона Российской Федерации от 29.12.2012 № 273-ФЗ «Об образовании в Российской Федерации» (с изменениями и дополнениями);

- приказа Минобрнауки РФ от 05.04.2017 № 301 «Об утверждении Порядка организации и осуществления образовательной деятельности по образовательным программам высшего образования – программам бакалавриата, программам специалитета, программам магистратуры»;

Фонд оценочных средств представлен в приложении 1 к рабочей программе дисциплины и включает в себя:

- перечень компетенций с указанием этапов их формирования в процессе освоения образовательной программы;
- описание показателей и критериев оценивания компетенций на различных этапах их формирования, описание шкал оценивания;
- типовые контрольные задания или иные материалы, необходимые для оценки знаний, умений, навыков и (или) опыта деятельности, характеризующие этапы формирования компетенций в процессе освоения образовательной программы;
- методические материалы, определяющие процедуры оценивания знаний, умений, навыков и (или) опыта деятельности, характеризующих этапы формирования компетенций.

## **9. Учебно-методическое обеспечение самостоятельной работы**

Перечень учебно-методического обеспечения самостоятельной работы представлен в приложении 2 к рабочей программе по дисциплине «Государственное регулирование кадастровой деятельности».

## **10. Методические указания для обучающихся по изучению дисциплины «Государственное регулирование кадастровой деятельности»**

Методические указания по изучению дисциплины «Государственное регулирование кадастровой деятельности» включают в себя:

1. Краткий курс лекций.

2. Методические указания для проведения лабораторных занятий.

*Рассмотрено и утверждено на заседании  
кафедры «Землеустройство и кадастры»  
«27» августа 2019 года (протокол № 1).*

**Лист изменений и дополнений,  
вносимых в рабочую программу дисциплины  
«Государственное регулирование кадастровой деятельности»**


Дополнения и изменения, внесенные в рабочую программу дисциплины «Государственное регулирование кадастровой деятельности» на 2019/2020 учебный год:

**Сведения об обновлении лицензионного программного обеспечения**

Наименование программы	Примечание
ESETNOD 32 <b>Реквизиты подтверждающего документа:</b> Право на использование программного продукта ESETNOD32 AntivirusBusinessEditionrenewalfor 2041 user (продление 2041 лицензий на срок 12 месяцев). Лицензиат – ООО «Компьютерный супермаркет», г. Саратов. Контракт № 0025 на приобретение прав на использование средств антивирусной защиты от 11.12.2018 г.	Срок действия контракта истек
KasperskyEndpointSecurity <b>Реквизиты подтверждающего документа:</b> Право на использование антивирусного программного обеспечения Kaspersky Endpoint Security для бизнеса - Стандартный (1500-2449) 1 yearEducationalLicence. Лицензиат – ООО «СолярисТехнолоджис», г. Саратов. Контракт № ЕП-113 на оказание услуг по передаче неисключительных (пользовательских) прав на антивирусное программное обеспечение с внесением соответствующих изменений в аттестационную документацию по требованию защиты информации от 11.12.2019 г.	Переход на новое лицензионное программное обеспечение

Актуализированная рабочая программа дисциплины «Государственное регулирование кадастровой деятельности» рассмотрена и утверждена на заседании кафедры «Землеустройство и кадастры» «19» декабрь 2019 года (протокол № 5).

Заведующий кафедрой

  
(подпись)

В.А. Тарбаев

**Лист изменений и дополнений,  
вносимых в рабочую программу дисциплины  
«Государственное регулирование кадастровой деятельности»**

Дополнения и изменения, внесенные в рабочую программу дисциплины «Государственное регулирование кадастровой деятельности» на 2019/2020 учебный год:

**6. Учебно-методическое и информационное обеспечение дисциплины**

е) информационные технологии, используемые при осуществлении образовательного процесса:

- программное обеспечение:

№ п/п	Наименование раздела учебной дисциплины (модуля)	Наименование программы	Тип программы	Сведения об обновлении лицензионного программного обеспечения
1	Все темы дисциплины	Microsoft Desktop Education (Microsoft Access, Microsoft Excel, Microsoft InfoPath, Microsoft OneNote, Microsoft Outlook, Microsoft PowerPoint, Microsoft Publisher, Microsoft SharePoint Workspace, Microsoft Visio Viewer, Microsoft Word)  <b>Реквизиты подтверждающего документа:</b> Право на использование Microsoft Desktop Education All LngLic/SA Pack OLV E 1Y AcdmcEnt. Лицензиат – ООО «Современные технологии», г. Саратов. Контракт № 0024 на передачу неисключительных (пользовательских) прав на программное обеспечение от 11.12.2018 г.	Вспомогательная	<i>Вспомогательное программное обеспечение:</i>  <b>Предоставление неисключительных прав на ПО:</b> DsktpEdu ALNG LicSAPk OLV E1Y AcdmcEnt  <b>Предоставление неисключительных прав на ПО:</b> Microsoft Office 365 Pro Plus OpenStudents Shared Server All LngSubsVL0LV NL 1MthAc-dmcStdnt w/Faculty  Лицензиат – ООО «КОМПАРЕКС», г. Саратов  Контракт № А-032 на передачу неисключительных (пользовательских) прав на программное обеспечение от 23.12.2019 г.

Актуализированная рабочая программа дисциплины «Государственное регулирование кадастровой деятельности» рассмотрена и утверждена на заседании кафедры «Землеустройство и кадастры» «23» января 2020 года (протокол № 6).

Заведующий кафедрой

  
(подпись)

В.А. Тарбаев

**Лист изменений и дополнений,  
вносимых в рабочую программу дисциплины  
«Государственное регулирование кадастровой деятельности»**

Дополнения и изменения, внесенные в рабочую программу дисциплины «Государственное регулирование кадастровой деятельности» на 2019/2020 учебный год:

**6. Учебно-методическое и информационное обеспечение дисциплины**

е) информационные технологии, используемые при осуществлении образовательного процесса:

- программное обеспечение:

№ п/п	Наименование раздела учебной дисциплины (модуля)	Наименование программы	Тип программы	Сведения об обновлении лицензионного программного обеспечения
1		<p>Электронный периодический справочник «Система ГАРАНТ»</p> <p><b>Реквизиты подтверждающего документа:</b> Версия специальных информационных массивов электронного периодического справочника «Система ГАРАНТ». Исполнитель – ООО «Сервисная Компания «Гарант-Саратов», г. Саратов. Договор об оказании информационных услуг № С-3276/223-981 от 01.07.2019 г.</p>	Вспомогательная	<p><i>Вспомогательное программное обеспечение:</i></p> <p><b>Предоставление экземпляров текущих версий специальных информационных массивов электронного периодического справочника «Система ГАРАНТ».</b></p> <p>Исполнитель – ООО «Сервисная Компания «Гарант-Саратов», г. Саратов.</p> <p>Договор об оказании информационных услуг № С-3379/223-173 от 01.03.2020 г.</p>
2		<p>Справочная Правовая Система КонсультантПлюс</p> <p><b>Реквизиты подтверждающего документа:</b> Справочная Правовая Система КонсультантПлюс (СПС Консультант Бюджетные организации локальный). Исполнитель – ООО «Компания Консультант», г. Саратов. Договор сопровождения экземпляров систем КОНСУЛЬТАНТ ПЛЮС № 0058-2019/223-980 от 01.07.2019 г.</p>	Вспомогательная	<p><i>Вспомогательное программное обеспечение:</i></p> <p><b>Сопровождение экземпляров систем КонсультантПлюс:</b> СПС Консультант Бюджетные организации смарт-комплект Оптимальный локальный</p> <p>Исполнитель: ООО «Компания Консультант», г. Саратов</p> <p>Договор сопровождения экземпляров систем КОНСУЛЬТАНТ ПЛЮС № 0058-2020/223-174 от 01.03.2020 г.</p>

Актуализированная рабочая программа дисциплины «Государственное регулирование кадастровой деятельности» рассмотрена и утверждена на заседании кафедры «Землеустройство и кадастры» « 21 » марта 2020 года (протокол № 8 ).

Заведующий кафедрой



В.А.Тарбаев

**Лист изменений и дополнений,  
вносимых в рабочую программу дисциплины  
«Государственное регулирование кадастровой деятельности»**

Дополнения и изменения, внесенные в рабочую программу дисциплины «Государственное регулирование кадастровой деятельности» на 2020/2021 учебный год:

**6. Учебно-методическое и информационное обеспечение дисциплины**


е) информационные технологии, используемые при осуществлении образовательного процесса:

- программное обеспечение:

№ п/п	Наименование раздела учебной дисциплины (модуля)	Наименование программы	Тип программы	Сведения об обновлении лицензионного программного обеспечения
1		<p>Электронный периодический справочник «Система ГАРАНТ»</p> <p><b>Реквизиты подтверждающего документа:</b> Экземпляры текущих версий специальных информационных массивов электронного (СИМ) периодического справочника «Система ГАРАНТ». Исполнитель – ООО «Сервисная Компания «Гарант-Саратов», г. Саратов. Договор об оказании информационных услуг № С-3379/223-173 от 01.03.2020 г.</p>	Вспомогательная	<p><i>Вспомогательное программное обеспечение:</i></p> <p><b>Предоставление экземпляров текущих версий специальных информационных массивов электронного периодического справочника «Система ГАРАНТ».</b> Исполнитель – ООО «Сервисная Компания «Гарант-Саратов», г. Саратов. Договор об оказании информационных услуг № С-3491/223-865 от 21.08.2020 г. Срок действия договора: 01 сентября – 31 декабря 2020 года.</p>
2		<p>Справочная Правовая Система КонсультантПлюс</p> <p><b>Реквизиты подтверждающего документа:</b> Сопровождение экземпляров систем КонсультантПлюс: СПС Консультант Бюджетные организации смарт-комплект Оптимальный локальный. Исполнитель: ООО «Компания Консультант», г. Саратов Договор сопровождения экземпляров систем КОНСУЛЬТАНТ ПЛЮС № 0058-2020/223-174 от 01.03.2020 г.</p>	Вспомогательная	<p><i>Вспомогательное программное обеспечение:</i></p> <p><b>Сопровождение экземпляров систем КонсультантПлюс:</b> Справочная Правовая Система КонсультантПлюс Исполнитель: ООО «Компания Консультант», г. Саратов  Договор сопровождения экземпляров систем КОНСУЛЬТАНТ ПЛЮС № 0058-2020/223-866 от 21.08.2020 г. Срок действия договора: 01 сентября – 31 декабря 2020 года.</p>

Актуализированная рабочая программа дисциплины «Государственное регулирование кадастровой деятельности» рассмотрена и утверждена на заседании кафедры «Землеустройство и кадастры» « 27 » августа 2020 года (протокол № 1 ).

Заведующий кафедрой

  
(подпись)

В.А. Тарбаев

**Лист изменений и дополнений,  
вносимых в рабочую программу дисциплины  
«Государственное регулирование кадастровой деятельности»**


Дополнения и изменения, внесенные в рабочую программу дисциплины «Государственное регулирование кадастровой деятельности» на 2020/2021 учебный год:

**Сведения об обновлении лицензионного программного обеспечения**

Наименование программы	Примечание
<p>Kaspersky Endpoint Security</p> <p><b>Реквизиты подтверждающего документа:</b> Право на использование антивирусного программного обеспечения Kaspersky Endpoint Security для бизнеса – Стандартный (1500-2449) 1 year Educational License. Лицензиат – ООО «Солярис Технолоджис», г. Саратов. Контракт № ЕП-113 на оказание услуг по передаче неисключительных (пользовательских) прав на антивирусное программное обеспечение с внесением соответствующих изменений в аттестационную документацию по требованию защиты информации от 11.12.2019 г.</p>	<p>Срок действия контракта истек</p>
<p>Kaspersky Endpoint Security</p> <p><b>Реквизиты подтверждающего документа:</b> Право на использование антивирусного программного обеспечения Kaspersky Endpoint Security для бизнеса – Стандартный (250-499) 1 year Educational Renewal License. Лицензиат – ООО «Современные технологии», г. Саратов. Сублицензионный договор №6-219/2020/223-1370 от 01.12.2020 г.</p>	<p>Заключен новый договор сроком на 1 год (11.12.2020 г. – 10.12.2021 г.)</p>
<p>Microsoft Office 365 Pro Plus Open Students Shared Server All Lng SubsVL OLV NL IMth Acdmc Stdnt w/Faculty</p> <p><b>Реквизиты подтверждающего документа:</b> Предоставление неисключительных прав на ПО: DsktpEdu ALNG LicSAPk OLV E 1Y Acdmc Ent. Лицензиат – ООО «КОМПАРЕКС», г. Саратов. Контракт № А-032 на передачу неисключительных (пользовательских) прав на программное обеспечение от 23.12.2019 г.</p>	<p>Срок действия контракта истек</p>
<p>Microsoft Office</p> <p><b>Реквизиты подтверждающего документа:</b> Предоставление неисключительных прав на ПО: DsktpEdu ALNG LicSAPk OLV E 1Y Acdmc Ent. Лицензиат – ООО «КОМПАРЕКС», г. Саратов. Сублицензионный договор № 201201/КЛ/Л/44-208 на передачу неисключительных прав на программы для ЭВМ с конечным пользователем по адресу: г. Саратов, ул. Советская, 60 от 01.12.2020 г.</p>	<p>Заключен новый договор сроком на 1 год (по 31.12.2021 г.)</p>

Актуализированная рабочая программа дисциплины «Государственное регулирование кадастровой деятельности» рассмотрена и утверждена на заседании кафедры «Землеустройство и кадастры» «22» декабря 2020 года (протокол №5).

Заведующий кафедрой

  
(подпись)

В.А. Тарбаев