


Документ подписан простой электронной подписью
Информация о владельце:
ФИО: Соловьев Дмитрий Александрович
Должность: ректор ФГБОУ ВО Вавиловский университет
Дата подписания: 25.04.2025 11:02:22
Уникальный программный ключ:
528682d78e671e569ab07f93fe1ba1d72f775a12




МИНИСТЕРСТВО СЕЛЬСКОГО ХОЗЯЙСТВА РОССИЙСКОЙ ФЕДЕРАЦИИ

Федеральное государственное бюджетное образовательное учреждение
высшего образования
«Саратовский государственный аграрный университет
имени Н. И. Вавилова»

СОГЛАСОВАНО

Заведующий кафедрой
 /Тарбаев В.А./
« 27 » августа 2019 г.

УТВЕРЖДАЮ

И.о. директора института
 /Никишанов А.Н./
« 27 » августа 2019 г.

РАБОЧАЯ ПРОГРАММА ДИСЦИПЛИНЫ (МОДУЛЯ)

Дисциплина	ИСТОРИЯ ЗЕМЕЛЬНО-ИМУЩЕСТВЕННЫХ ОТНОШЕНИЙ
Направление подготовки	21.03.02 Землеустройство и кадастры
Направленность (профиль)	Кадастр недвижимости и управление территориями
Квалификация выпускника	Бакалавр
Нормативный срок обучения	4 года
Форма обучения	Заочная

Разработчик: доцент, Тарбаев В.А.


(подпись)

Саратов 2019

1. Цель освоения дисциплины

Целью освоения дисциплины «История земельных отношений» является формирование комплекса базовых знаний о закономерностях развития земельных отношений, землеустройства и кадастров.

2. Место дисциплины в структуре ОПОП ВО

В соответствии с учебным планом по направлению подготовки 21.03.02 Землеустройство и кадастры дисциплина «История земельных отношений» относится к дисциплине по выбору вариативной части Блока 1.

Дисциплина базируется на знаниях, имеющихся у обучающихся при получении следующих дисциплин: «История», «Почвоведение и инженерная геология», «Введение в специальность».

В результате освоения дисциплины обучающийся должен:

– знать: особенности функционирования земли в общественном производстве; сущность земельных отношений и содержание землеустроительных мероприятий на основных этапах развития государства, их социально-экономическую значимость и эффективность; закономерности и особенности развития земельных отношений и землеустройства, тенденции их дальнейшего совершенствования; особенности развития земельных отношений и мероприятий по организации территории в зарубежных странах;

- уметь: анализировать и оценивать социально-экономическую сущность мероприятий по регулированию земельных отношений и организации территории на различных исторических этапах развития государства; установить тенденции развития земельных отношений и землеустройства в различных регионах страны.

Дисциплина «История земельных отношений» является базовой для изучения следующих дисциплин: «Основы градостроительства и планировка населенных мест», «Картография с основами топографии», «Фотограмметрия и дистанционное зондирование», «Адаптация выпускников на рынке труда», «Автоматизированные системы землеустройство и кадастров», «Кадастр недвижимости», «Государственная регистрация и учет земель», «Техническая инвентаризация объектов недвижимости», «Техническое обеспечение мониторинга земель», «Мониторинг земель», «Мониторинг природных ресурсов», «Комплексная оценка землепользования», «Комплексная оценка территории», «Экономико-математические методы и моделирование в землеустройстве и кадастрах», «Математический анализ и математическое моделирование в землеустройстве и кадастрах», «Проведение геодезических работ в землеустройстве и кадастрах», «Прикладная геодезия в землеустройстве и кадастрах», «Автоматизированная картография», «Автоматизация топогеодезических работ», «Практика по получению профессиональных умений и опыта профессиональной деятельности», «Управление земельными ресурсами и объектами недвижимости», «Организация и планирование землеустроительных и кадастровых работ», «Землеустройство», «Региональное землеустройство», «Кадастровая оценка объектов недвижимости», «Землеустройство нарушенных земель», «Противоэрозионная организация территории», «Государственное регулирование земельных отношений», «Контроль за использованием земли и

недвижимости», «Технологическая практика», «Преддипломная практика», «Планирование и прогнозирование использования земельных ресурсов», «Экономика землеустройства и кадастров», «Правовое регулирование земельно-имущественных отношений», «Географические и земельно-информационные системы», «Земельно-информационные системы в управлении территории», «Оценка земельно-имущественного комплекса», «Информационные системы кадастра и мониторинга», «Основы научных исследований в землеустройстве и кадастрах», «Основы научного творчества в землеустройстве и кадастрах», «Организация и проведение комплексных кадастровых работ», «Мониторинг рынка недвижимости для формирования базы данных кадастровой оценки земель», «Производственная практика: научно-исследовательская работа», «Защита выпускной квалификационной работы, включая подготовку к процедуре защиты и процедуру защиты».

3. Перечень планируемых результатов обучения по дисциплине, соотнесенных с планируемыми результатами освоения ОПОП ВО

Дисциплина «История земельных отношений» направлена на формирование у обучающихся общекультурной и профессиональной компетенций:

- «способностью анализировать основные этапы и закономерности исторического развития общества для формирования гражданской позиции» (ОК-2);
- «способностью изучения научно-технической информации, отечественного и зарубежного опыта использования земли и иной недвижимости» (ПК-7).

В результате освоения дисциплины обучающийся должен:

Код, содержание компетенции	В результате изучения учебной дисциплины обучающиеся должны:		
	знать	уметь	владеть
<i>1</i>	<i>2</i>	<i>3</i>	<i>4</i>
<i>ОК-2 способностью анализировать основные этапы и закономерности исторического развития общества для формирования гражданской позиции</i>	<i>основные понятия и важнейшие исторические периоды развития земельных отношений и землеустройства.</i>	<i>проводить анализ реформирования земельных отношений и землеустройства, устанавливать взаимосвязь между землеустройством и становлением земельного строя в России.</i>	<i>навыками историческими закономерностями развития земельных отношений в России.</i>
<i>ПК-7 способностью изучения научно-технической информации, отечественного и зарубежного опыта использования земли и иной недвижимости</i>	<i>причины и условия зарождения земельных отношений, землеустройства и кадастра; исторические этапы развития землеустройства и кадастры.</i>	<i>использовать полученные знания о формировании и развитии земельно-имущественных отношений для определения направлений их совершенствования (регулирования).</i>	<i>навыками работы с информационными источниками, обеспечивающей реализацию земельного законодательства.</i>

4. Объём, структура и содержание дисциплины

Общая трудоемкость дисциплины составляет 2 зачетные единицы, 72 часа.

Таблица 2

Объем дисциплины

	Количество часов								
	Всего	в т.ч. по семестрам							
		1	2	3	4	5	6	7	8
Контактная работа – всего, в т.ч.	12,1		12,1						
<i>аудиторная работа:</i>									
лекции	12		12						
лабораторные									
практические	12		12						
<i>промежуточная аттестация</i>									
<i>контроль</i>									
Самостоятельная работа	59,9		59,9						
Форма итогового контроля	3		3						
Курсовой проект (работа)									

Таблица 3

Структура и содержание дисциплины

№ п/п	Тема занятия. Содержание	Неделя семестра	Контактная работа			Самостоятельная работа	Контроль знаний		
			Вид занятия	Форма проведения	Количество часов	Количество часов	Вид	Форма	max балл
1	2	3	4	5	6	7	8	9	10
2 семестр									
1.	Возникновение землеустройства и первые землеустроительные действия. Земля как естественная основа процесса производства и труда. Землеустройство в древности.		Л	В	2	2	ВК ТК	УО УО	
2.	Возникновение землеустройства и первые землеустроительные действия.		ПЗ	Т	2		ТК	УО	
3.	Землеустроительные действия в Древней Руси (VI-XIII вв). Характер землевладений в Древнерусском государстве. Межевание в русских княжествах.					12	ТК	УО	
4	Землеустроительные действия в Древней Руси (VI-XIII вв).						ТК	УО	
5	Основные направления государственной земельной политики (XIV-XVIII вв). Землеустройство на этапе формирования Российского централизованного государства. Писцовые межевания.. Межевание земель в эпоху Петра I и в		Л	В	2	3	ТК	УО	

	послепетровскую эпоху.								
6	Землеустройство на этапе формирования Российского централизованного государства.		ПЗ	Т	2			ТК	УО
7	Земельная служба России в конце XVIII-XIX вв. Особенности землеустройства крестьян, вышедших из крепостной зависимости. Поземельное устройство государственных крестьян.		Л	В	2	3		ТК	УО
8	Земельная служба России в конце XVIII-XIX вв.		ПЗ	Т	2			ТК	УО
9	Столыпинское землеустройство. Содержание и итоги землеустройства.		Л	П	2	4		ТК	УО
10	Столыпинская аграрная реформа		ПЗ	Т	2			РК ТК	УО УО
11	Коллективизация сельского хозяйства Землеустройство в восстановительный период. Землеустройство в период коллективизации.		Л	В	2	4		ТК	УО
12	Коллективизация сельского хозяйства		ПЗ	Т	2			ТК	УО
13	Земельные отношения и землеустройство в условиях колхозно-совхозного производства Развитие колхозного строя. Проведение межхозяйственного землеустройства. Землеустройство в годы великой отечественной войны и восстановления народного хозяйства. Освоение целинных и залежных земель					12		ТК	УО
14	Образование и развитие колхозно-совхозного землепользования							ТК	УО
15	Земельная реформа и многообразие форм ведения хозяйства. Цели и задачи реформы. Начало реформы 1990 г. и механизмы ее осуществления. Результаты реформирования..		Л	В	2	6		ТК	УО
16	Современный период развития земельных отношений и землеустройства		ПЗ	Т	2			ТК	УО
17	Организация землеустроительной помощи зарубежным странам. Землеустройство в первое десятилетие XXI века. Землеустроительное обеспечение оборота земель сельскохозяйственного назначения.					12		ТК	УО
18	Будущее землеустройства в России							РК ТК ТР	УО УО Д
19	Выходной контроль				0,1	1,9		ВыхК	3
Итого:					12,1	59,9			

Примечание:

Условные обозначения:

Виды аудиторной работы: Л – лекция, ЛЗ – лабораторное занятие, ПЗ – практическое занятие, С – семинарское занятие.

Формы проведения занятий: В – лекция-визуализация, П – проблемная лекция/занятие, ПК – лекция-пресс-конференция (занятие пресс-конференция), Б – бинарная лекция, Т – лекция/занятие, проводимое в традиционной форме, М – моделирование, ДИ – деловая игра, КС – круглый стол, МШ – мозговой штурм, МК – метод кейсов и др.

Виды контроля: ВК – входной контроль, ТК – текущий контроль, РК – рубежный контроль, ВыхК – выходной контроль.

Форма контроля: УО – устный опрос, ПО – письменный опрос, Т – тестирование, КЛ – конспект лекции, Р – реферат, ЗР – защита курсовой работы, ЗП – защита курсового проекта, Э – экзамен, З – зачет, ТР – творческая работа и др.

5. Образовательные технологии

Организация занятий по дисциплине «История земельных отношений» проводится по видам учебной работы: лекции, практические занятия, текущий контроль.

Реализация компетентного подхода в рамках направления подготовки 21.03.02 Землеустройство и кадастры предусматривает использование в учебном процессе активных и интерактивных форм проведения занятий в сочетании с внеаудиторной работой для формирования и развития профессиональных навыков обучающихся.

В рамках дисциплины проводятся проблемные занятия с участием представителей производства на тему «Перспективы дальнейшего развития земельных преобразований» с участием представителя Управление Федеральной службы государственной регистрации, кадастра и картографии по Саратовской области.

Лекционные занятия проводятся в поточной аудитории с применением мультимедийного проектора в виде учебной презентации. Основные моменты лекционных занятий конспектируются. Отдельные темы предлагаются для самостоятельного изучения с обязательным составлением конспекта (контролируется).

Целью практических занятий является выработка практических навыков работы с использованием законодательной, нормативно-правовой базы, формирование у обучающегося основных представлений о содержании земельных отношений и их регулировании на всех этапах развития общества.

Для достижения этих целей используются как традиционные формы работы – устный опрос в форме собеседование, так и интерактивные методы – проблемное занятие.

Проблемное занятие в наибольшей степени соответствует задачам высшего образования. Этот метод способствует развитию у обучающихся изобретательности, умения решать проблемы с учетом конкретных условий и при наличии фактической информации.

Проблемное занятие проводится в форме дискуссии у обучающихся развиваются такие квалификационные качества, как умение четко формулировать и высказывать свою позицию, умение коммуницировать, дискутировать, воспринимать и оценивать информацию. Практические занятия проводятся в

специальных аудиториях, оборудованных необходимыми наглядными материалами.

Самостоятельная работа охватывает проработку обучающимися отдельных вопросов теоретического курса (приложение 2).

Самостоятельная работа осуществляется в групповом формате. Самостоятельная работа выполняется обучающимися на основе учебно-методических материалов дисциплины. Самостоятельно изучаемые вопросы курса включаются в вопросы зачета.

6. Учебно-методическое и информационное обеспечение дисциплины

а) основная литература (библиотека СГАУ)

1. Землеустройство и управление землепользованием: Учебное пособие / В.В. Слезко, Е.В. Слезко, Л.В. Слезко. - М.: НИЦ ИНФРА-М, 2014. - 203 с.: 60x90 1/16. - (Высшее образование: Бакалавриат). ISBN 978-5-16-006618-9 [Электронный ресурс]. – Режим доступа: <http://znanium.com/catalog.phpbookinfo=550556>

2. Экономика и управление земельными отношениями / Газалиев М.М. - М.: Дашков и К, 2015. - 176 с.: ISBN 978-5-394-02570-9 [Электронный ресурс]. – Режим доступа: <http://znanium.com/catalog.phpbookinfo=447222>

3. П.А. Столыпин: реформатор на фоне аграрной реформы. Том 2. Аграрная реформа/Сафронов С.А. - Краснояр.: СФУ, 2015. - 458 с.: ISBN 978-5-7638-3213-6 [Электронный ресурс]. – Режим доступа: <http://znanium.com/catalog.phpbookinfo=558287>

б) ресурсы информационно-телекоммуникационной сети «Интернет»

Для освоения дисциплины рекомендуются следующие сайты информационно-телекоммуникационной сети «Интернет»:

1. Официальный сайт Росреестра [Электронный ресурс] (режим доступа: <https://rosreestr.ru>).

в) периодические издания

1. Ежемесячный научно-информационный журнал «Землеустройство кадастр и мониторинг земель».

г) базы данных и поисковые системы

1. Поисковая система Яндекс [Электронный ресурс] (режим доступа: <https://www.yandex.ru/>)

2. Поисковая система Google [Электронный ресурс] (режим доступа: <https://www.google.ru/>).

3. Реферативная база данных SCOPUS [Электронный ресурс] (режим доступа: <http://www.elsevierscience.ru/products/scopus/>).

4. Реферативная база данных Elibrary [Электронный ресурс] (режим доступа <http://elibrary.ru/defaultx.asp>).

5. База данных студентов [Электронный ресурс] (режим доступа: <http://www.twirpx.com>).

д) информационные технологии, используемые при осуществлении образовательного процесса:

информационно-справочные системы: Официальный сайт гарант [Электронный ресурс] (режим доступа: <http://www.garant.ru/>)

программное обеспечение:

№ п/п	Наименование раздела учебной дисциплины (модуля)	Наименование программы	Тип программы (расчетная, обучающая, контролирующая)
1	По всем разделом изучаемой дисциплины	пакет MicrosoftOffice	обучающая

7. Материально-техническое обеспечение дисциплины

Аудитория с перечнем материально-технического обеспечения	Местонахождение
<p>Учебная аудитория для проведения занятий лекционного типа, занятий семинарского типа, курсового проектирования (выполнения курсовых работ), групповых и индивидуальных консультаций, текущего контроля и промежуточной аттестации № 1003, комплект специализированной мебели по тех. паспорту № 5, 60,3 кв.м.² Проектор BENQ – 1 шт. Доска-экран Lumien -1 шт. Монитор LG Studioworks 700B – 1 шт. Системный блок СТЕРХ – 1шт.</p>	410012, Саратовская область, г. Саратов, Радищева, 35
<p>Учебная аудитория для проведения занятий лекционного типа, занятий семинарского типа, курсового проектирования (выполнения курсовых работ), групповых и индивидуальных консультаций, текущего контроля и промежуточной аттестации № 1004, комплект специализированной мебели по тех. паспорту № 6, 33,1 кв.м.² НоутбукRoverBookVoyagerV400 L – 1 шт. (переносное оборудование) НоутбукDNSD800154 W100P – 2 шт. (переносное оборудование) Проектор AserXD1150 DPL– 1 шт. (переносное оборудование)</p>	
<p>Учебная аудитория для проведения занятий лекционного типа, занятий семинарского типа, курсового проектирования (выполнения курсовых работ), групповых и индивидуальных консультаций, текущего контроля и промежуточной аттестации № 533, комплект специализированной мебели по тех. паспорту № 9 35,0 кв.м.² Телевизор SamsungBN64-01585B-00 – 1шт.</p> <p>Учебная аудитория для проведения семинарских, практических занятий, текущего контроля и промежуточной аттестации № 535, по тех. паспорту № 17 68,9 кв.м.² Проектор BENQ – 1 шт. Доска-экран Seha – 1шт. Монитор ViewSonic – 1 шт. Системный блок – 1шт.</p>	
<p>Помещение для самостоятельной работы № 530, комплект специализированной мебели по тех. паспорту № 5 35,0 кв.м.² Монитор BENQGL2760H – 8 шт. Системный блок Aquarius – 8 шт. Плоттер HP Designjet 500 Plus – 1 шт. Интерактивная доска ViewSonicPjD6383s – 1 шт. Коммутатор 10/100 Fast EthernetSwith №DES – 1016D – шт</p>	

8. Оценочные материалы

Оценочные материалы, сформированные для проведения текущего контроля успеваемости и промежуточной аттестации, обучающихся по дисциплине «История земельных отношений» разработаны на основании следующих документов:

- Федерального закона Российской Федерации от 29.12.2012 N 273-ФЗ «Об образовании в Российской Федерации» (с изменениями и дополнениями);

- приказа Минобрнауки РФ от 05.04.2017 № 301 «Об утверждении Порядка организации и осуществления образовательной деятельности по образовательным программам высшего образования – программам бакалавриата, программам специалитета, программам магистратуры»;

Оценочные материалы представлены в приложении 1 к рабочей программе дисциплины и включают в себя:

- перечень компетенций с указанием этапов их формирования в процессе освоения образовательной программы;

- описание показателей и критериев оценивания компетенций на различных этапах их формирования, описание шкал оценивания;

- типовые контрольные задания или иные материалы, необходимые для оценки знаний, умений, навыков и (или) опыта деятельности, характеризующие этапы формирования компетенций в процессе освоения образовательной программы;

- методические материалы, определяющие процедуры оценивания знаний, умений, навыков и (или) опыта деятельности, характеризующих этапы формирования компетенций.

9. Учебно-методическое обеспечение самостоятельной работы

Перечень учебно-методического обеспечения самостоятельной работы представлен в приложении 2 к рабочей программе по дисциплине «История земельных отношений».

10. Методические указания для обучающихся по изучению дисциплины «История земельных отношений»

Методические указания по изучению дисциплины «История земельных отношений» включают в себя:

1. Краткий курс лекции приложением 3.

2. Методические указания по выполнению практических занятий приложение 4

Рассмотрено и утверждено на заседании кафедры «Землеустройство и кадастры» «27» августа 2019 года (протокол № 1).

**Лист изменений и дополнений,
вносимых в рабочую программу дисциплины
«История земельных отношений»**


Дополнения и изменения, внесенные в рабочую программу дисциплины «История земельных отношений» на 2019/2020 учебный год:

Сведения об обновлении лицензионного программного обеспечения

Наименование программы	Примечание
<p>ESET NOD 32</p> <p>Реквизиты подтверждающего документа: Право на использование программного продукта ESET NOD32 Antivirus Business Edition renewal for 2041 user (продление 2041 лицензий на срок 12 месяцев). Лицензиат – ООО «Компьютерный супермаркет», г. Саратов. Контракт № 0025 на приобретение прав на использование средств антивирусной защиты от 11.12.2018 г.</p>	<p>Срок действия контракта истек</p>
<p>Kaspersky Endpoint Security</p> <p>Реквизиты подтверждающего документа: Право на использование антивирусного программного обеспечения Kaspersky Endpoint Security для бизнеса - Стандартный (1500-2449) 1 year Educational Licence. Лицензиат – ООО «Солярис Технолоджис», г. Саратов. Контракт № ЕП-113 на оказание услуг по передаче неисключительных (пользовательских) прав на антивирусное программное обеспечение с внесением соответствующих изменений в аттестационную документацию по требованию защиты информации от 11.12.2019 г.</p>	<p>Переход на новое лицензионное программное обеспечение</p>

Актуализированная рабочая программа дисциплины «История земельных отношений» и утверждена на заседании кафедры «Землеустройство и кадастры» «19» декабря 2019 года (протокол № 5).

Заведующий кафедрой


(подпись)

Тарбаев В.А.

**Лист изменений и дополнений,
вносимых в рабочую программу дисциплины
«История земельных отношений»**

Дополнения и изменения, внесенные в рабочую программу дисциплины «История земельных отношений» на 2019/2020 учебный год:

6. Учебно-методическое и информационное обеспечение дисциплины


е) информационные технологии, используемые при осуществлении образовательного процесса:

- программное обеспечение:

№ п/п	Наименование раздела учебной дисциплины (модуля)	Наименование программы	Тип программы	Сведения об обновлении лицензионного программного обеспечения
1	Все темы дисциплины	Microsoft Desktop Education (Microsoft Access, Microsoft Excel, Microsoft InfoPath, Microsoft OneNote, Microsoft Outlook, Microsoft PowerPoint, Microsoft Publisher, Microsoft SharePoint Workspace, Microsoft Visio Viewer, Microsoft Word) Реквизиты подтверждающего документа: Право на использование Microsoft Desktop Education All Lng Lic/SA Pack OLV E 1Y Acadmc Ent. Лицензиат – ООО «Современные технологии», г. Саратов. Контракт № 0024 на передачу неисключительных (пользовательских) прав на программное обеспечение от 11.12.2018 г.	Вспомогательная	<i>Вспомогательное программное обеспечение:</i> Предоставление неисключительных прав на ПО: DsktpEdu ALNG LicSAPk OLV E 1Y Acadmc Ent Предоставление неисключительных прав на ПО: Microsoft Office 365 Pro Plus Open Students Shared Server All Lng SubsVL OLV NL lMth Acadmc Stdnt w/Faculty Лицензиат – ООО «КОМПИАРЕКС», г. Саратов Контракт № А-032 на передачу неисключительных (пользовательских) прав на программное обеспечение от 23.12.2019 г.

Актуализированная рабочая программа дисциплины «История земельных отношений» и утверждена на заседании кафедры «Землеустройство и кадастры» «23» января 2020 года (протокол № 6).

Заведующий кафедрой



(подпись)

Тарбаев В.А.

**Лист изменений и дополнений,
вносимых в рабочую программу дисциплины
«История земельных отношений»**

Дополнения и изменения, внесенные в рабочую программу дисциплины «История земельных отношений» на 2019/2020 учебный год:

6. Учебно-методическое и информационное обеспечение дисциплины


е) информационные технологии, используемые при осуществлении образовательного процесса:

- программное обеспечение:

№ п/п	Наименование раздела учебной дисциплины (модуля)	Наименование программы	Тип программы	Сведения об обновлении лицензионного программного обеспечения
1	Все разделы дисциплины	Электронный периодический справочник «Система ГАРАНТ» Реквизиты подтверждающего документа: Версия специальных информационных массивов электронного периодического справочника «Система ГАРАНТ». Исполнитель – ООО «Сервисная Компания «Гарант-Саратов», г. Саратов. Договор об оказании информационных услуг № С-3276/223-981 от 01.07.2019 г.	Вспомогательная	<i>Вспомогательное программное обеспечение:</i> Предоставление экземпляров текущих версий специальных информационных массивов электронного периодического справочника «Система ГАРАНТ». Исполнитель – ООО «Сервисная Компания «Гарант-Саратов», г. Саратов. Договор об оказании информационных услуг № С-3379/223-173 от 01.03.2020 г.
2	Все разделы дисциплины	Справочная Правовая Система КонсультантПлюс Реквизиты подтверждающего документа: Справочная Правовая Система КонсультантПлюс (СПС Консультант Бюджетные организации локальный). Исполнитель – ООО «Компания Консультант», г. Саратов. Договор сопровождения экземпляров систем КОНСУЛЬТАНТ ПЛЮС № 0058-2019/223-980 от 01.07.2019 г.	Вспомогательная	<i>Вспомогательное программное обеспечение:</i> Сопровождение экземпляров систем КонсультантПлюс: СПС Консультант Бюджетные организации smart-комплект Оптимальный локальный Исполнитель: ООО «Компания Консультант», г. Саратов Договор сопровождения экземпляров систем КОНСУЛЬТАНТ ПЛЮС № 0058-2020/223-174 от 01.03.2020 г.

Актуализированная рабочая программа дисциплины «История земельных отношений» рассмотрена и утверждена на заседании кафедры «Землеустройство и кадастры» «21» марта 2020 года (протокол № 8).

Заведующий кафедрой


(подпись)

Тарбаев В.А.

**Лист изменений и дополнений,
вносимых в рабочую программу дисциплины
«История земельных отношений»**

Дополнения и изменения, внесенные в рабочую программу дисциплины «История земельных отношений» на 2020/2021 учебный год:

В программу практики внесены следующие изменения:

6. Учебно-методическое и информационное обеспечение дисциплины


е) информационные технологии, используемые при осуществлении образовательного процесса:

- программное обеспечение:

№ п/п	Наименование раздела учебной дисциплины (модуля)	Наименование программы	Тип программы	Сведения об обновлении лицензионного программного обеспечения
1		Электронный периодический справочник «Система ГАРАНТ» Реквизиты подтверждающего документа: Экземпляры текущих версий специальных информационных массивов электронного (СИМ) периодического справочника «Система ГАРАНТ». Исполнитель – ООО «Сервисная Компания «Гарант-Саратов», г. Саратов. Договор об оказании информационных услуг № С-3379/223-173 от 01.03.2020 г.	Вспомогательная	<i>Вспомогательное программное обеспечение:</i> Предоставление экземпляров текущих версий специальных информационных массивов электронного периодического справочника «Система ГАРАНТ». Исполнитель – ООО «Сервисная Компания «Гарант-Саратов», г. Саратов. Договор об оказании информационных услуг № С-3491/223-865 от 21.08.2020 г. Срок действия договора: 01 сентября – 31 декабря 2020 года.
2		Справочная Правовая Система КонсультантПлюс Реквизиты подтверждающего документа: Сопровождение экземпляров систем КонсультантПлюс: СПС Консультант Бюджетные организации смарт-комплект Оптимальный локальный Исполнитель: ООО «Компания Консультант», г. Саратов Договор сопровождения экземпляров систем КОНСУЛЬТАНТ ПЛЮС № 0058-2020/223-174 от 01.03.2020 г.	Вспомогательная	<i>Вспомогательное программное обеспечение:</i> Сопровождение экземпляров систем КонсультантПлюс: Справочная Правовая Система КонсультантПлюс Исполнитель: ООО «Компания Консультант», г. Саратов Договор сопровождения экземпляров систем КОНСУЛЬТАНТ ПЛЮС № 0058-2020/223-866 от 21.08.2020 г. Срок действия договора: 01 сентября – 31 декабря 2020 года.

Актуализированная рабочая программа дисциплины «История земельных отношений» рассмотрена и утверждена на заседании кафедры «Землеустройство и кадастры» «27» августа 2020 года (протокол № 1).

Заведующий кафедрой


(подпись)

Тарбаев В.А.

**Лист изменений и дополнений,
вносимых в рабочую программу дисциплины
«История земельных отношений»**

Дополнения и изменения, внесенные в рабочую программу дисциплины «История земельных отношений» на 2020/2021 учебный год:

Сведения об обновлении лицензионного программного обеспечения

Наименование программы	Примечание
<p>Kaspersky Endpoint Security</p> <p>Реквизиты подтверждающего документа: Право на использование антивирусного программного обеспечения Kaspersky Endpoint Security для бизнеса - Стандартный (1500-2449) 1 year Educational Licence. Лицензиат – ООО «Соларис Технолоджис», г. Саратов. Контракт № ЕП-113 на оказание услуг по передаче неисключительных (пользовательских) прав на антивирусное программное обеспечение с внесением соответствующих изменений в аттестационную документацию по требованию защиты информации от 11.12.2019 г.</p>	<p>Срок действия контракта истек</p>
<p>Kaspersky Endpoint Security</p> <p>Реквизиты подтверждающего документа: Право на использование Kaspersky Endpoint Security для бизнеса - Стандартный (250-499) 1 year Educational Renewal License. Лицензиат – ООО «Современные технологии», г. Саратов. Сублицензионный договор № 6-219/2020/223-1370 от 01.12.2020 г.</p>	<p>Заключен новый договор сроком на 1 год (11.12.2020 г. - 10.12.2021 г.)</p>
<p>Microsoft Office 365 Pro Plus Open Students Shared Server All Lng SubsVL OLV NL lMth Acdmc Stdnt w/Faculty</p> <p>Реквизиты подтверждающего документа: Предоставление неисключительных прав на ПО: DsktpEdu ALNG LicSAPk OLV E 1Y Acdmc Ent. Лицензиат – ООО «КОМПАРЕКС», г. Саратов. Контракт № А-032 на передачу неисключительных (пользовательских) прав на программное обеспечение от 23.12.2019 г.</p>	<p>Срок действия контракта истек</p>
<p>Microsoft Office</p> <p>Реквизиты подтверждающего документа: Предоставление неисключительных прав на ПО: DsktpEdu ALNG LicSAPk OLV E 1Y Acdmc Ent. Лицензиат – ООО «КОМПАРЕКС», г. Саратов. Сублицензионный договор № 201201/КЛ/Л/44-208 на передачу неисключительных прав на программы для ЭВМ с конечным пользователем по адресу: г. Саратов, ул. Советская, 60 от 01.12.2020 г.</p>	<p>Заклучен новый договор сроком на 1 год (по 31.12.2021 г.)</p>

Актуализированная рабочая программа дисциплины «История земельных отношений» рассмотрена и утверждена на заседании кафедры «Землеустройство и кадастры» «22» декабря 2020 года (протокол № 5).

Заведующий кафедрой


(подпись)

Тарбаев В.А.